

Adreßbuch




DER GEMEINDE
Kleinmachnow
K R E I S T E L T O W

**Kohlen-
Wischrob**

Kleinmachnow
Spandauer Weg 5b
RUF: 846517



104
PAUL-ERNST BÖCK




**Vom Volksempfänger
bis zum größten Superhet
liefert u. repariert alle Fabrikate**

Radio-Reuß, Zehlendorf-Mitte

nur Riemeisterstraße 1

Fernsprech-Anschluß: 84 22 00



**Teilzahlung
Kundendienst
Antennenbau**

Steglitzer Bank

e. G. m. b. H.

Segründet 1910

Hauptgeschäft Berlin-Steglitz, Ruhligkshof 3

Fernsprecher: 79 11 31

Zweigstellen: Berlin-Lichterfelde, Hindenburgdamm 41

Fernsprecher: 75 59 64

Berlin-Zehlendorf, Dintel-Tom-Straße 3

Fernsprecher: 84 31 50

Bank- und Sparkasse

Aufnahme neuer Mitglieder jederzeit. Gewährung von Bauzwischen- und sonstigen Krediten an Mitglieder. Annahme von Spareinlagen und Einlagen in laufender Rechnung auch von Nichtmitgliedern. Scheck- und Überweisungsverkehr.

Kostenlose Überlassung von Heimsparkasten.

An- und Verkauf und Verwaltung von Wertpapieren. Stahlkammer mit vermietbaren Schrankfächern

Kassenstunden: 8 $\frac{1}{2}$ —15, Sonnabends 8 $\frac{1}{2}$ —13, außerdem für Einzahlungen jeden Werktag von 19—20 Uhr im Hauptgeschäft



Photo: Dr. A. Weinsheimer

Architekt: Curt Koerner, Kleinmachnow

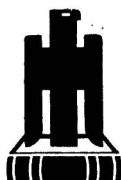
Adreßbuch

für die Gemeinde

Kleinmachnow

Kreis Teltow

Preis: RM 1.—



REICHVERBAND DES
ADRESS-LANZIGEN-
BUCHVERLAGS-
GEWERBES

herausgeber:

Friedrich Westphal

„Reflex“-Lehrmittelverlag und Buchhandlung
Schwerin, Kreis Teltow

Vorwort.

Für Kleinmachnow ist ein Einwohnerverzeichnis eine Notwendigkeit. Die Weite der Bebauung ist der Grund für ein ausgedehntes Straßennetz. Ein solches Straßennetz wird leicht unübersichtlich und kann dadurch zu Mißständen Anlaß geben, deren Beseitigung die Gemeindeverwaltung sich angelegen sein lassen muß.

Ich hoffe, daß dieses Buch zur Verbesserung der Ortsübersicht das Seine beitragen möge.

Kleinmachnow, den 3. Mai 1938.

Engelbrecht
Bürgermeister

Geschichtliches und Neuzeitliches aus der Gemeinde Kleinmachnow, Kreis Teltow.

Der Name wird zuerst 1375 erwähnt. In der Urkunde des 14. und 15. Jahrhunderts findet sich auch häufig die Bezeichnung „Sand = Machenow“ oder „Machenow op'm Sande“. Aus den Händen der „Quafts“, die zu Ende des 14. Jahrhunderts alleinige Besitzer des ganzen Gutes waren, ging dieses dann zu Anfang des 15. Jahrhunderts in den Besitz von „Heinrich von Hake“ über.

Die Gemeinde Kleinmachnow, aus dem ehemaligen Gutsbezirk Kleinmachnow hervorgegangen, besteht seit 1920. Sie bestand zu dieser Zeit aus dem alten Dorf und der Villenkolonie östlich des Zehlendorfer Dammes und zählte rund 500 Einwohner.

Die Einwohnerzahlen begannen sprunghaft zu steigen, als die Siedlungstätigkeit, eingeleitet durch die Siedlungsgenossenschaft „Eigenherd“, der sich weitere Firmen und Gesellschaften angeschlossen, begann. Die Gemeinde Kleinmachnow zählte im Jahre 1926 944 Einwohner. Im Jahre der Machtergreifung Adolf Hitlers 1933 waren es schon 3500 Einwohner. Bei Erscheinen dieses Buches, des ersten „Adreßbuches“ für die Gemeinde Kleinmachnow, 1938, als der Führer den tausendjährigen Traum der Deutschen verwirklichte und Österreich mit dem Deutschen Reiche zu einem Großdeutschland vereinigte, wurden 11 767 Einwohner gezählt.

Wenige Gemeinden des Kreises Teltow bergen so große Schätze an Erinnerungen und Zeugen aus historischer Zeit wie Klein-

Allgemeiner Anzeigenteil

Branchenverzeichnis

Inhaltsverzeichnis

Auf der Vorjahseite:

Fr. Wilhelm Haupt, Straßen- und Tiefbau
Gasbetriebsgef. Aktiengesellschaft

	Seite
Auto-Fahrschulen — Zubehör — Ersatzteile — Reparaturwerkstätten — Tankstellen — Garagen	101—103
Baugeschäfte — Baumaterialien	103—104
Bäckereien — Konditoreien — Blumengeschäfte	105—106
Beerdigungs-Institut	149
Betten — Buchdruckerei — Bügelanstalt — Dachdeckerei — Damenschneiderei — Damenpuß	107—108
Drogerien — Düngemittel — Eisenwaren — Haus- u. Gartengeräte	108—111
Elektrotechnik — Fahrräder — Nähmaschinen — Farben	111—112
Feinkost — Kolonialwaren — Obst- u. Gemüse — Fachgeschäfte für neuzeitliche Ernährung	113—117
Frisöre — Fuhrbetriebe	117—119
Gartenbau — Gartenbedarf — Baumschulen	120—122
Gaststätten — Pensionen — Glaserei	122—125
Grundstücksverkehr — Finanzierungen	126
Heizungsanlagen — Holz- u. Kohlenhandlungen	127—128 und 144
Korbwaren — Klempnereien — Gas-, Wasser- und sanitäre Anlagen — Schlossereien	128—129
Malerwerkstätten — Möbeltransport — Musikunterricht	130—132
Papier — Schreibwaren — Seifen — Rundfunk	133
Schlächtereien — Schneidereien — Schreibmaschinen	134—136
Schuhmachereien — Schuhwaren — Sickergrubenentleerer	137—138
Tapezierer — Dekorateure — Textilien — Bekleidung	138—140
Tischereien — Töpfer — Ofenbau	140
Uhren — Gold- u. Silberwaren — Versicherungen	141—142
Wäschereien — Weine — Zigarren — Zimmerei	142—143



fr. Wilhelm Haupt

M. d. Int. Str. K.

Straßen- und Tiefbau

Kleinmachnow

Altisfang 21 · Fernruf: 84 68 26



**Steinstraßenbau
und Neuzeitlicher Straßenbau**

Straßenverzeichnis von Kleinmachnow

Albrechts-Teerofen	A 6	Hinter dem Roggen	G 5
Allee am Forsthaus	GH	Hirschwechsel	H 5
Am Bannwald	H 4	Hohe Kiefer	F 6 - H 4/5
Am Fuchsbau	H 5	Hohes Holz	H 6/7
Am Fenn	I 4	Hollmannstr.	K 6
Am Hafen	F 8	Itisfang	H - I 6
Am Hochwald	F 7	Im Dickicht	H 3/4
Am Kiebitzberg	K 6	Im Hagen	IK 5
Am Rund	I 3	Im Kamp	I 5/6
Am Weinberg	I 8	Im Tal	I 8
An der Schneise	H 5	Im Walde	G 4
An der Stammbahn	GH 3	Johannistisch	G 3/4
Auf der Breite	I 5/6	Jägerhorn	H 5
Auf der Drift	H 5/6	Jägerstieg	I 3/4
Auf der Reutte	I 4	Julius-Schreck-Weg	G 4
Bäkehang	C 6	Kapuzinerweg	K 3/4
Birkenschlag	I 3	Kanalweg	K 6
Blachfeld	I 5	Kiefernweg	K 6
Brodberg	H 3/4	Kleine Eichen	H 5
Brunnenweg	K 6	Kleine Wende	I 6
Dietloffstr.	L 4/5	Königsweg	A 5 - I 1
Driftkamp	H 6	Könneckeweg	F 4
Eichenweg	KL 5	Krumme Gehren	G 5
Elsternstieg	I 3/4	Krümme	G 5
Erlenweg	L 5/6	Kuckuckswald	H 3
Feldfichten	GH 4	Kurmärkische Straße	FG 4
Fontanestr.	I 7	Kurze Reihe	H 7
Forstweg	B 6 C 5	Lange Reihe	H 6
Föhrenwald	K 3/4	Langendreesch	I 3
Förster-Funke-Allee	GH 6	Leite	F 6/7
Franzosenfichten	G 3/4	Lepckestr.	K 6
Fritz-Renz-Weg	F 4	Lerchenschlag	G 5
General-Wever-Str.	I 6 K 7	Lindenbahn	C 5
Georgstr.	KL 5	Litzmann Hain	F 4
Ginsterheide	K 3/4	Lupinenschlag	FG 5
Grasweg	F 5	Machaweg	K 4
Graue Weiden	H 5	Machnower Busch	K 3
Grüne Gasse	G 5	Märkische Str.	IK 6.
Gustloffweg	F 4	Märkische Heide	E 5 F 4
Haberfeld	F 5	Märkischer Platz	K 6
Hakeburg	G 7	Märkische Str.	K 6
Hakestr.	KL 5	Medonstr.	KL 5
Hakenheide	G-K 4	Meiereifeld	I 5/6
Hasenkamp	H 5	Meisenbusch	H 3/4
Havelweg s. Allee am		Mittebruch	I 6
Forsthaus	GH 8	Norkusweg	F 4
Haeckelstr.	K 5	Pilzwald	G 3/4
Heidefeld	FG 5	Quaststr.	I 7
Heidereiterweg	G 5	Radeland	H 6
Heideweg	K 4	Rehwinkel	B 5
Heimdallstr.	I 6/7	Richthofenheide	F 4
Heimdallhöhe	I 7	Ringweg	K 6

WILLI HEISE, Kleinmachnow
Uhlenhorst 18 · Ruf 84 65 78

Ständig großes Lager in Gartenkies

Inhaltsverzeichnis

	Seite
Vorwort	5
Geschichtliches und Neuzeitliches aus der Gemeinde Kleinmachnow, Kreis Teltow	5
Amtliches: Die Dienststellen der Gemeindeverwaltung, Polizei, Feuer= wehr, Rettungswesen	8—10
Ärzte — Apotheke	10
Freie Berufe	10—12
Für Kleinmachnow zuständige auswärtige Behörden und Dienst= stellen	15
Krankenhäuser	17
Gas-, Wasser- und Elektrizitäts-Versorgung	17
NSDAP. und Gliederungen	18—19
Einwohnerverzeichnis nach dem Stande vom 10. Oktober 1937	23
Nachtrag bis zum 10. Mai 1938	87
Allgemeiner Anzeigenteil (Branchenverzeichnis)	98
Straßenverzeichnis	145
Autobus- und Bahnverbindungen	146

Schreibwaren <i>Hakenheide 102</i>	<i>Kleinmachnower</i> Bücherstube	Geschenkartikel <i>Fernruf 84 47 84</i>
---------------------------------------	---	--